
**Provincia Regionale di Siracusa**  
**Piano Territoriale Provinciale**  
 art. 12 L.R. 9/86  
 art. 5 L.R. 48/91

**Il sistema delle risorse ambientali e culturali**  
**Unità Fisiografiche**

**Tavola**  
**6.11.16**  
 Scala 1 : 5.000  
 Dicembre 2010





















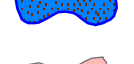






























**PTPSR**  
 Presidente della Provincia On. Nicola Bono  
 Assessore alla Pianificazione Territoriale e Protezione Civile Lidia Pannuzzo  
 Assessore ai Trasporti Roberto Centaro  
 Assessore alla Viabilità e LLPP Paolo Caruso  
 Assessore alla Tutela Ambientale Giuseppe Poidomani

Ufficio di Piano Responsabile e coordinatore del piano Ing. Angelo Di Pace  
 Dott.ssa Marcella Mantaci  
 Sig. Maurizio Gatto  
 Sig. Francesco Lombardo  
 Ing. Francesco Russo  
 Collaboratori  
 Ing. Elvio Bonafede  
 Ing. Alessio Cannamela  
 Ing. Marina Di Martire  
 Ing. Fausto Campisi

Consulenza Scientifica del PPP  
 D.A.U. Università degli Studi di Catania  
 Prof. P. La Greca, Prof. F. Martinico  
 Mobilità e Trasporti  
 Dip. ASTRA - Università degli Studi di Catania  
 Prof. M. Ignaccolo

Laboratorio LAPTA  
 Ing. D. La Rosa, Dr. D. Bella  
 Ing. S. Capri, Ing. U. Giunta, Ing. G. Inturri,  
 Ing. E. Rubiacuta

**Legenda**

<p><b>Opere di difesa lineare</b></p> <ul style="list-style-type: none"> <li> Frangiflutti isolati</li> <li> Muro</li> </ul>	<p><b>Linee di costa</b></p> <ul style="list-style-type: none"> <li> 1997</li> <li> 1998</li> <li> 2001</li> <li> 2006</li> </ul>	<p><b>Rischio</b></p> <ul style="list-style-type: none"> <li> 1</li> <li> 2</li> <li> 3</li> <li> 4</li> </ul>
<p><b>Pericolosità</b></p> <ul style="list-style-type: none"> <li> 1</li> <li> 2</li> <li> 3</li> <li> 4</li> </ul>	<p><b>Forma e dinamica costiera</b></p> <ul style="list-style-type: none"> <li> Costa alta rocciosa</li> <li> Costa bassa ciottolosa</li> <li> Costa bassa sabbiosa</li> <li> Costa bassa sabbiosa-ciottolosa</li> <li> Costa calcarenitica bassa e sabbiosa</li> </ul>	
<p><b>Opere esistenti</b></p> <ul style="list-style-type: none"> <li> Barriere emerse</li> <li> Barriere soffolte</li> <li> Discariche terrose</li> <li> Molo</li> <li> Pennelli</li> <li> Pontile</li> <li> Porto</li> <li> Scogliera radente</li> </ul>	<p><b>Evoluzione</b></p> <ul style="list-style-type: none"> <li> Ar1</li> <li> Ar2</li> <li> Ar3</li> <li> Av1</li> <li> Av2</li> <li> Av3</li> <li> crollo</li> </ul>	
<p><b>Viabilità</b></p> <ul style="list-style-type: none"> <li> Autostrade</li> <li> Strade Statali</li> <li> Strade Provinciali</li> <li> Strade Regionali</li> <li> Strade di Bonifica</li> <li> Altre strade</li> <li> Asse ferroviario</li> <li> Galleria</li> <li> Ponte, viadotto</li> </ul>	<p><b>Elementi cartografici della CTR</b></p> <ul style="list-style-type: none"> <li> Edificio civile, sociale, amministrativo</li> <li> Stabilimento industriale, capannone</li> <li> Chiesa, campanile</li> <li> Edificio in costruzione</li> <li> Specchio d'acqua</li> <li> Reticolo idrografico</li> <li> Orografia</li> <li> Limite comunale</li> </ul>	

Metri 0 50 100 200 300 400  
 Scala 1:5.000